Сиалеевско - Пятинское сельское поселение
Инсарского муниципального района Республики Мордовия

ГЕНЕРАЛЬНЫЙ ПЛАН

С
З В
Ю

Карта границ населенных пунктов
Сиалеевско - Пятинского сельского поселения
Инсарского муниципального района Республики Мордовия

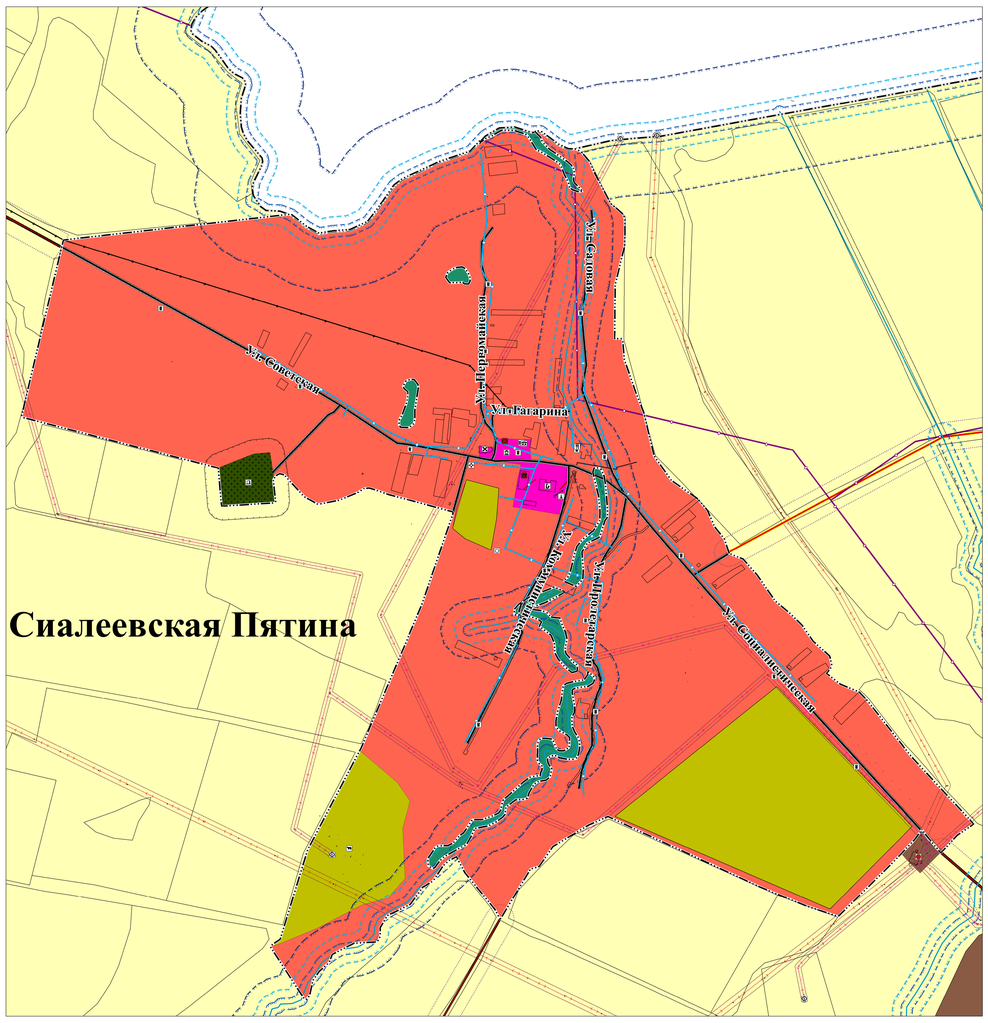

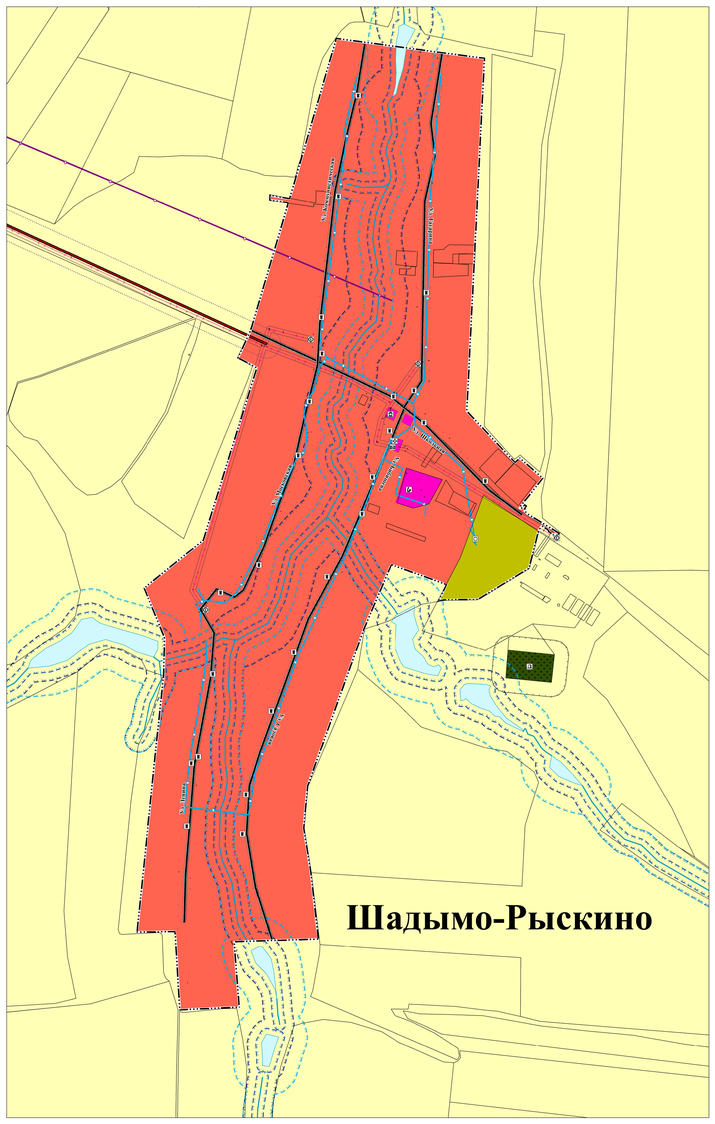

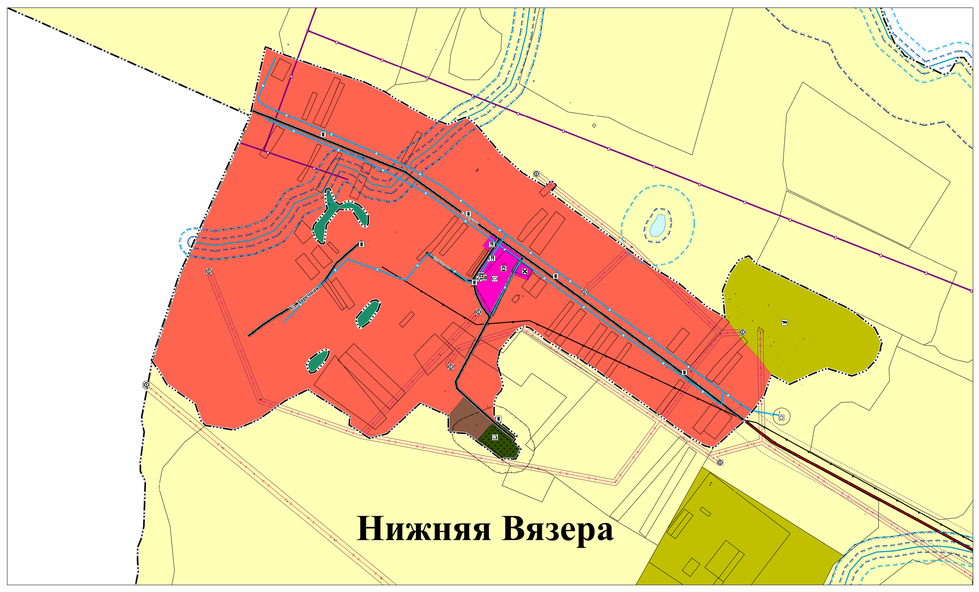

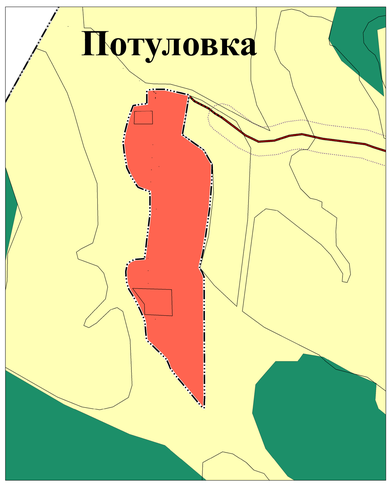

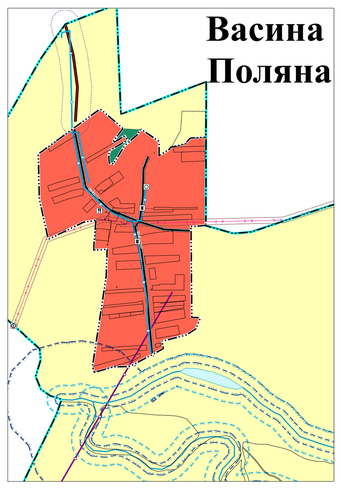

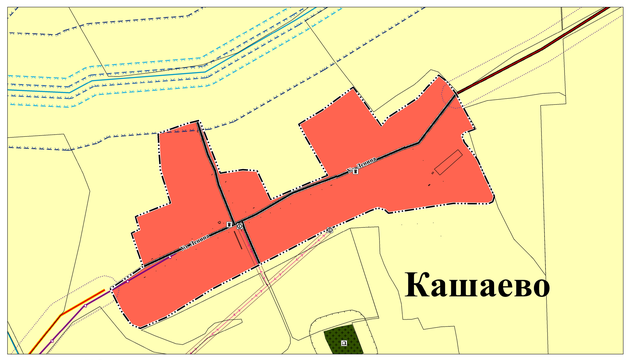

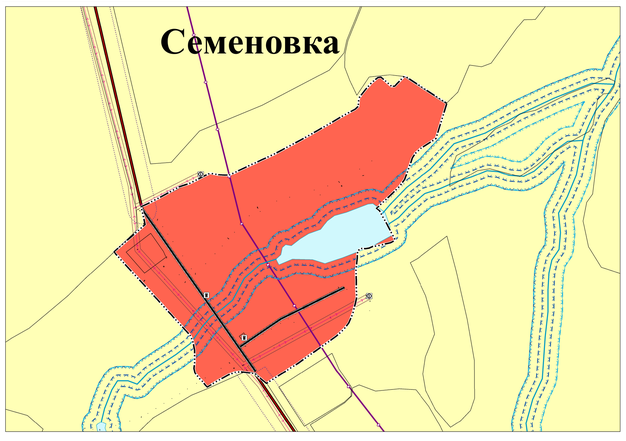

планируемые *существующие*

Границы единиц административно-территориального деления Российской Федерации

Граница субъекта Российской Федерации
Граница сельского поселения
Граница населенных пунктов

Поверхностные водные объекты

Водоток (река, ручей)
Водоем(Озеро, пруд, обводненный карьер, водохранилище)

Функциональные зоны

Жилая зона
Общественно-деловые зоны
Зоны сельскохозяйственного использования
Производственная зона сельскохозяйственных предприятий
Зона лесов
Зона кладбищ
Производственные зоны, зоны инженерной и транспортной инфраструктур

Объекты трубопроводного транспорта и инженерной инфраструктуры

Электрические подстанции

Трансформаторная подстанция (ТП)

Линии электропередач

Линии электропередач 35кВ
Линии электропередач 10кВ

Распределительные трубопроводы для транспортировки газа

Газопровод распределительный высокого давления

планируемые *существующие*

Сети электросвязи

Линия связи

Сети водоснабжения

Водопровод

Объекты теплоснабжения

Источник тепловой энергии

Сети теплоснабжения

Теплопровод магистральный

Объекты транспортной инфраструктуры

Автомобильные дороги

Автомобильные дороги регионального значения
Автомобильные дороги местного значения

Улично-дорожная сеть сельского населенного пункта

Улица в жилой застройке

Зоны с особыми условиями использования территорий

Охранная зона инженерных коммуникаций

Охранная зона объектов электросетевого хозяйства (вдоль линий электропередачи, вокруг подстанций)

Иные зоны с особыми условиями использования территории

Придорожная полоса

Иные зоны с особыми условиями использования территории

Санитарно-защитная зона

Санитарно-защитная зона

Санитарно-защитная зона предприятий, сооружений и иных объектов

планируемые *существующие*

Прибрежные защитные полосы

Прибрежные защитные полосы

Береговые полосы

Береговая полоса

Водоохранные зоны

Водоохранная зона

Объекты социальной инфраструктуры, отдыха и туризма, санаторно-курортного назначения

Объекты образования и науки

Общеобразовательная организация
Научная организация и ее структурные подразделения

Объекты физической культуры и массового спорта

Спортивное сооружение

Объекты здравоохранения

Обособленное структурное подразделение медицинской ортнизации, оказывающей первичную медико-санитарную помощь

Объекты культуры и искусства

Объект культурно-досугового (клубного) типа

Объекты культурного наследия (ОКН)

Памятник

Прочие объекты обслуживания

Административное здание
Объекты торговли, общественного питания
Объект религиозной организации (объединения)

Объекты связи

Объекты почтовой связи

Предприятия промышленности, сельского и лесного хозяйства, объекты утилизации и переработки отходов производства и потребления

Предприятия и объекты сельского и лесного хозяйства, рыболовства и рыбоводства

Предприятие по разведению молочного крупного рогатого скота, производство сырого молока

Объекты утилизации, обезвреживания, размещения отходов производства и потребления

Объект утилизации, уничтожения биологических отходов
Объект размещения отходов

Иные объекты федерального значения, регионального значения, местного значения

Места погребения

Кладбище

Масштаб 1:5000

0 50 100 150 200 250 метров

Изм.	Кол.	Лист	N док.	Подпись	Дата	Заказчик: Администрация Сиалеевско - Пятинского сельского поселения Инсарского муниципального района РМ		
						Генеральный план Сиалеевско - Пятинского сельского поселения Инсарского муниципального района РМ	Стадия	Лист	Листов
							ПМ	1	8
						Карта границ населенных пунктов Сиалеевско - Пятинского сельского поселения Инсарского муниципального района Республики Мордовия М 1:5000	АО «РШДЕ «К-СЕЛЕКТР»		

Согласовано

Взам. инв. №

Подп. и дата

Инв. № подл.